




Legenda

odůvodnění územního plánu Horní Radouň

Legenda

-  řešené území
-  hranice katastrálního území
-  zastavěné území k 1. 8. 2011
-  zastavitelná plocha
-  plocha přestavby
-  maximální hranice negativních vlivů
-  urbanisticky hodnotný prostor
-  hodnoty
-  lyžařský vlek
-  plocha pro veřejně prospěšnou stavbu
-  čistírna odpadních vod
-  kolektory pro tepelné čerpadlo
-  označení silnice, místní komunikace

územní systém ekologické stability

-  biocentrum funkční
-  biokoridor funkční
-  biokoridor nefunkční
- L (BC)** lokální (biocentrum)
- R (BK)** regionální (biokoridor)

plochy stabilizované

Bv

OV

OVs

RE

VP

Zp

Zsv

VS

DI

TI

WV

ZE

LE

PR

SNÚ

plochy změn

Bv-1

OV-1

RE-1

Zsv-1


VS-1

TI-1

SNÚ-1

- plochy bydlení - venkovské
- plochy občanského vybavení
- plochy občanského vybavení - sport
- plochy rekreace
- plochy veřejných prostranství
- plochy zeleně - přírodního charakteru
- plochy zeleně - soukromé a vyhrazené
- plochy výroby a skladování
- plochy dopravní infrastruktury
- plochy technické infrastruktury
- plochy vodní a vodohospodářské
- plochy zemědělské
- plochy lesní
- plochy přírodní
- plochy smíšené nezastavěného území

limity, nositelé limitů a další limitující skutečnosti

-  trafostanice
-  elektrické vedení vysokého napětí
-  ochranné pásmo elektrizační soustavy
-  stanoviště Najdecké Čihadlo
-  ochranné pásmo stanoviště Najdecké Čihadlo a vedení Velký Kameník - Najdecké Čihadlo
-  elektronické komunikační zařízení včetně ochranného pásma
-  telekomunikační vedení včetně ochranného pásma
-  ochranné pásmo nadzemních směrů radioreleového směrového spoje
-  ochranné pásmo prostoru pro létání v malých a přízemních výškách
-  ochranné pásmo silnic
-  STL plynovod včetně ochranného pásma
-  kanalizace včetně ochranného pásma
-  vodovod včetně ochranného pásma
-  vodní zdroj podzemní vody - studna
-  ochranné pásmo vodního zdroje I. stupně ochrany
-  ochranné pásmo vodního zdroje II. stupně ochrany
-  dobývací prostor (žula)
-  vzdálenost 50 m od okraje lesa
-  záplavové území Radouňského potoka
-  území s archeologickými nálezy
-  místní a účelové komunikace
-  vodní plocha - skutečná vodní hladina - informativní jev
-  vodní tok - informativní jev
-  památný strom včetně ochranného pásma
-  nemovitá kulturní památka
- zranitelná oblast - celé řešené území

UPLAN S.R.O. Vlastibůf 21, 392 01 Soběslav	razítko projektant
datum vyhotovení: prosinec 2012	
vypracoval: Ing. Vlastimil Smítka	
odpovědný projektant: Ing. arch. Jaroslav Poláček	
číslo paré:	